








3544500

5272400




5272400

3544500

Legende


-  Nonnenbach Gewässerverlauf
-  Bodan-Hotel Aufgeständert
-  Bodan-Hotel
-  Gebäude Istzustand
-  Anschlaglinie HQ₁₀₀ Bodensee

Wassertiefen [m]

-  0,01 - 0,1
-  0,1 - 0,25
-  0,25 - 0,5
-  0,5 - 1,0
-  1,0 - 2,0
-  >2

Berechnungen Hochwasserstand/-abfluss Bauvorhaben Bodan-Hotel in Kressbronn am Bodensee

Statische Wassertiefenkarte des HQ₁₀₀ -Wasserstands des Bodensees (WSPL: 397,57 m NHN)

Maßstab: 1:1.000  Meter

Anlage: 4
 Auftrags - Nr: 310-20-508
 Datum: 24.06.2020
 Bearbeiter: O. Vorogushyn

Fugro Germany Land GmbH
 Wolfener Str. 36
 12681 Berlin



Quelle : Die raumbezogenen Basisdaten wurden vom Auftraggeber bereitgestellt und werden gemäß den bestehenden Vereinbarungen genutzt.