




Legende:

-  **GWM 4** 1,5" und 2"-Grundwassermessstellen
-  395,30 Grundwasserhöhe in m + NN
-  Grundwasserfließrichtung

PROJEKT: Grundwassermonitoring Bodan-Werf Kressbronn			
AUFTRAGG.: DaS Immobilien GmbH & Co. KG Postfach 9163 88075 Kressbronn			
 <small>Geotechnik Grundbau Ingenieurgeologie</small> <small>Siemensstr. 16/1 - 88048 Friedrichshafen Tel. 07541/7005890 - Fax 07541/7005892</small>			
PLANBEZEICHNUNG: Grundwassergleichen Stichtagsmessung vom 31.05.2012			
BEARBEITER	GEÄNDERT / ERGÄNZT	DATUM	MAßSTAB
CS		30.05.2011	1: 1.000 bei DIN A3
CS		12.06.2012	
Anlage 1.3			