








Legende

Biotoptypen

-  33.41 Fettwiese mittlerer Standorte, extensiv (K1)
-  33.70 / 33.80 Trittpflanzenbestand / Zierrasen
-  34.52 Land-Schilfröhricht
-  35.64 Grasreiche ausdauernde Ruderalvegetation (Erdwall) (K1)
-  41.10 Feldgehölz
-  41.22 Feldhecke mittlerer Standorte Bestand und Neuanlage (K2)
-  44.20 zu erhaltender Bestandsbaum
-  44.20 zu pflanzender Baum
-  60.10 Völlig versiegelte Straße, Weg oder Platz
-  60.23 Schotterrasen
-  60.52 Baumscheibe

Sonstige Planzeichen

-  Grenze des räumlichen Geltungsbereiches (§ 9 Abs.7 BauGB)
-  Umgrenzung von Schutzgebieten und Schutzobjekten im Sinne des Naturschutzrechtes innerhalb des Plangebietes (§ 1 Abs.5 Nr.7, § 5 Abs.4, § 9 Abs.6, § 35 Abs.3 Nr.5 BauGB) (§ 22 BNatSchG)
-  Umgrenzung von Flächen für Maßnahmen zum Schutz zur Pflege und Entwicklung von Natur und Landschaft (§ 5 Abs.2 Nr.10 und Abs.4, § 9 Abs.1 Nr.20 und Abs.6 BauGB)
-  Abgrenzung unterschiedlicher Art der baulichen Nutzung bzw. Zweckbestimmung (§ 1 Abs.4, § 16 Abs.5 BauNVO)

 <p>STADTPLANUNG RAHMENPLANUNG BÜRGERBETEILIGUNG LANDSCHAFTSPLANUNG ARTENSCHUTZ IMMISSIONSSCHUTZ FREIRAUMPLANUNG</p>	
<p>88046 Friedrichshafen Otto-Lilienthal-Straße 4 T. 07541/38875-0 M. info@meixner-stadtentwicklung.de</p>	
<p>Landkreis Bodenseekreis Kressbronn a. B.</p>	<p>PROJEKT MGS-10032-001 MASSNAHME MGS-20-005 BEARBEITET 04.02.2021 memi / alue</p>
<p>PROJEKTBEZEICHNUNG "Parkplatz beim Strandbad" Kressbronn a. B.</p>	
<p>PLANBEZEICHNUNG Maßnahmenplan Vorentwurf Umweltbericht und Eingriff-/Ausgleichsbilanz</p>	
<p>AUFTRAGGEBER 88079 Kressbronn a. B. Hauptstraße 19 Gemeinde Kressbronn a. B.</p> <p>KRESSBRONN am Bodensee - da bin ich gerne!</p> <p>Maßstab 1:1.000</p>	

